

URZĄD MIEJSKI w WIELUNIE  
Wydział Gospodarki Przestrzennej  
i Rolnictwa  
plac Kazimierza Wielkiego 2  
95-300 Wieluń, woj. łódzkie  
tel. 43 886 02 23, fax 43 886 02 60

Załącznik Nr 1  
do decyzji o ustaleniu lokalizacji  
inwestycji celu publicznego  
z dnia 26.01.2017 r. Nr 20/2016  
Znak sprawy GPR.6733.20.2016

z **URZĘDNIKA**  
*Michał Janik*  
Naczelnik Wydziału Gospodarki  
Przestrzennej i Rolnictwa

ARCHITEKT  
MARIA MAGDALENA DZIUBA  
UPR. 155/82/Op LO-0540

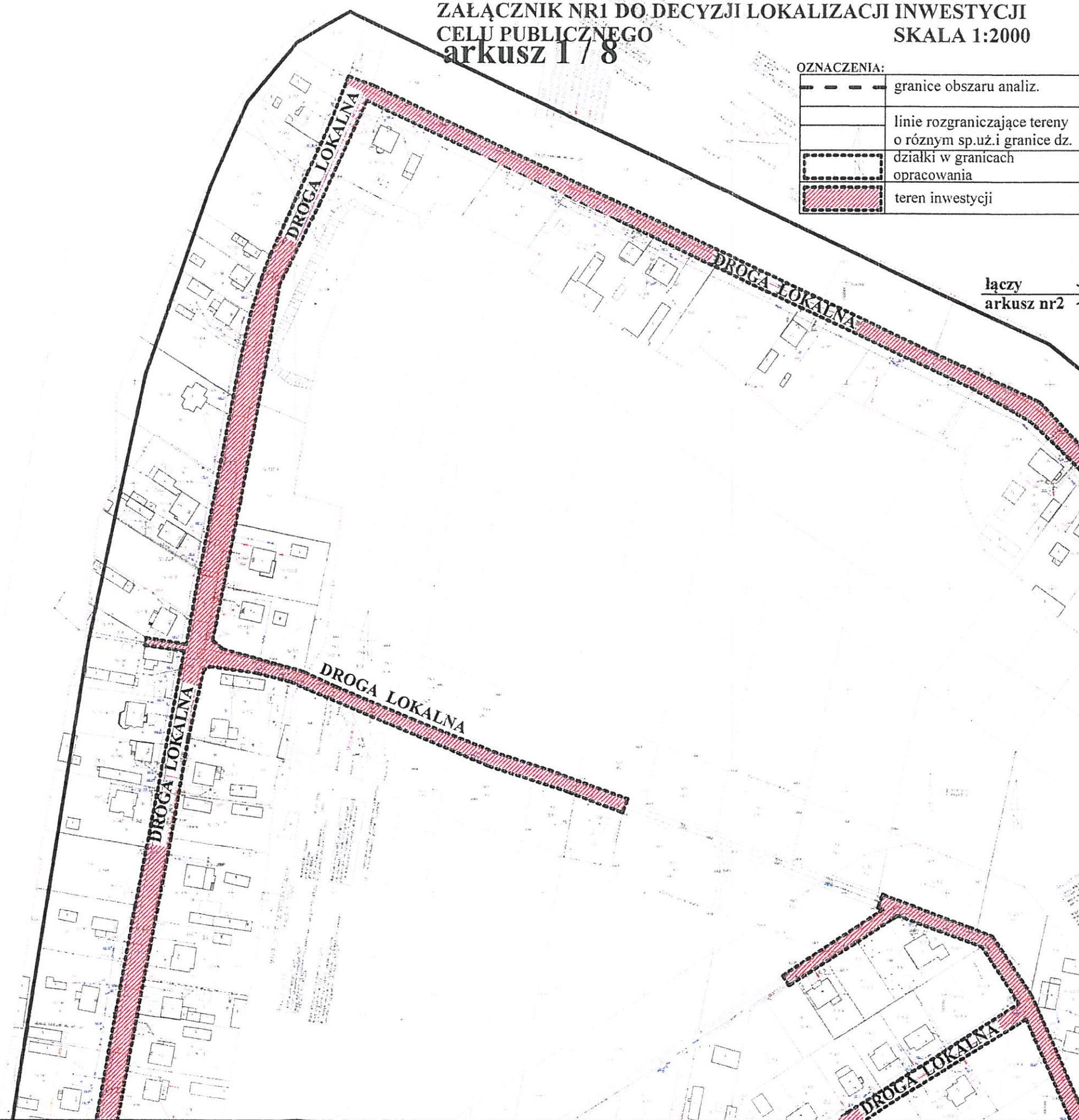
łączy  
arkusz nr 3

Opracowała : mgr inż.arch.Maria Dziuba  
spec.architekt,  
upr.155/82/Op LO-0540  
listopad 2016r

ZAŁĄCZNIK NR1 DO DECYZJI LOKALIZACJI INWESTYCJI  
CELU PUBLICZNEGO  
arkusz 1 / 8  
SKALA 1:2000

OZNACZENIA:	
---	granice obszaru analiz.
---	linie rozgraniczające tereny o różnym sp.uz.i granice dz.
---	działki w granicach opracowania
---	teren inwestycji




łączy  
arkusz nr2

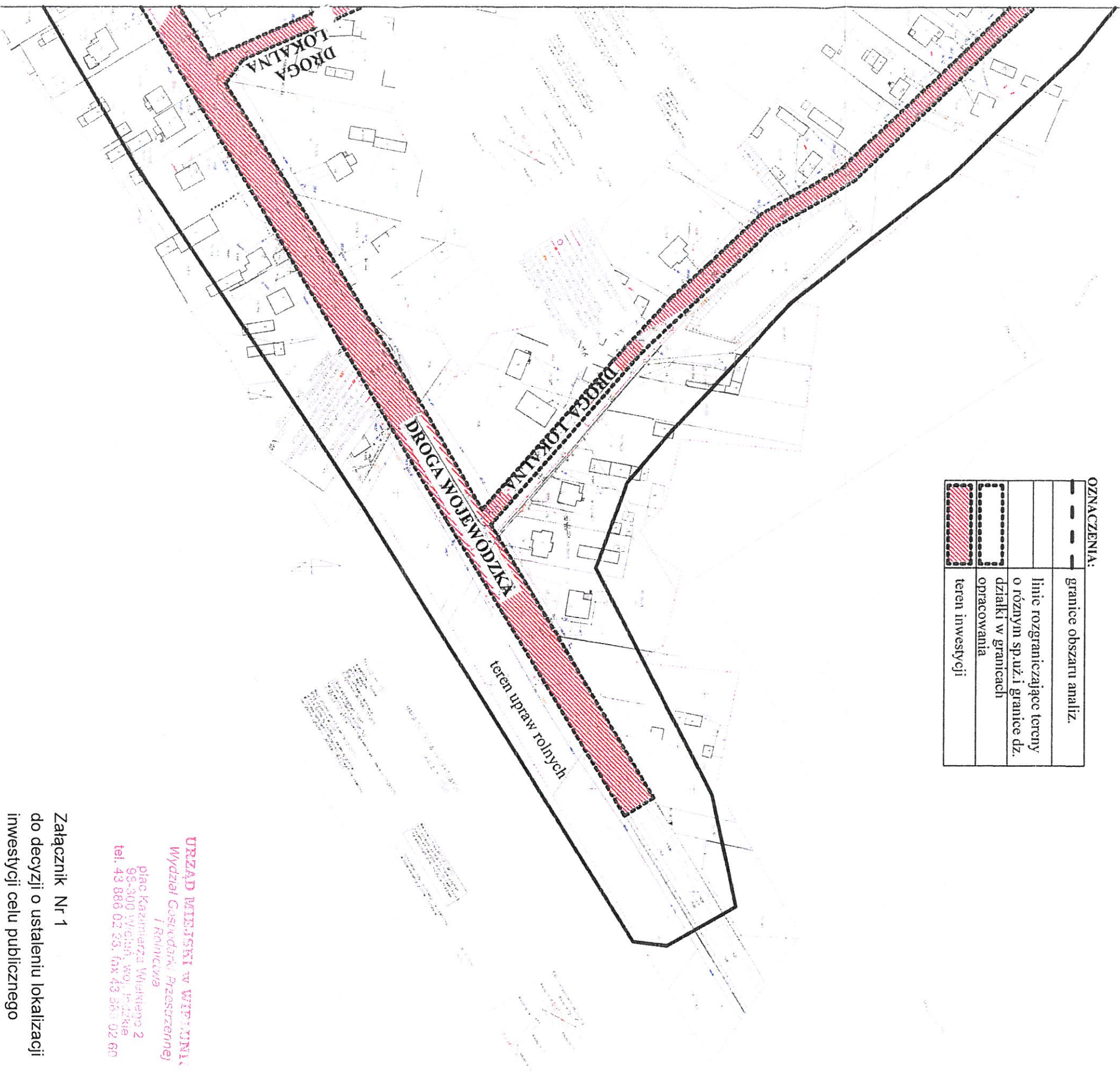




**ZAŁĄCZNIK NR1 DO DECYZJI LOKALIZACJI INWESTYCJI  
CELU PUBLICZNEGO  
arkusz 2 / 8  
SKALA 1:2000**

**OZNACZENIA:**

	granice obszaru analiz.
	linie rozgraniczające tereny o różnym sp. uż. i granice dz. działki w granicach opracowania
	teren inwestycji



**URZĄD MIEJSKI w WIELKIM  
Wydział Gospodarki Przestrzennej  
i Rolnictwa**  
plac Kazimierza Wielkiego 2  
98-300 Wielka, woj. łódzkie  
tel. 43 886 02 23, fax 43 886 02 60

Załącznik Nr 1  
do decyzji o ustaleniu lokalizacji  
inwestycji celu publicznego  
z dnia 26.01.2017 r. Nr 20/2016  
Znak sprawy GPR.6733.20.2016

**ZUP BURMIŃSTWA  
Michał Janik**  
Naczelnik Wydziału Gospodarki  
Przestrzennej i Rolnictwa



łączy  
arkusz nr1

URZĄD MIEJSKI W WIELUNIE  
Wydział Gospodarki Przestrzennej  
i Rolnictwa  
plac Kazimierza Wielkiego 2  
98-300 Wielun, woj. łódzkie  
tel. 43 886 02 23, fax 43 886 02 60

Załącznik Nr 1  
do decyzji o ustaleniu lokalizacji  
inwestycji celu publicznego  
z dnia 26.01.2017 r. Nr 20/2016  
Znak sprawy GPR.6733.20.2016

z up. *Michał Janik*  
Naczelnik Wydziału Gospodarki  
Przestrzennej i Rolnictwa

łączy  
arkusz nr2

ZAŁĄCZNIK NR1 DO DECYZJI  
LOKALIZACJI INWESTYCJI  
CELU PUBLICZNEGO  
SKALA 1:2000

arkusz 3 / 8

OZNACZENIA:

---	granice obszaru analiz.
---	linie rozgraniczające tereny o różnym sp.uz. i granice dz.
---	działki w granicach opracowania
---	teren inwestycji

łączy  
arkusz nr4

ARCHITEKT  
MARIA-MAGDALENA DZIUBA  
UPR.155/82/Op LO-0540

Opracowała : mgr inż.arch.Maria Dziuba  
spec.architekt,  
upr.155/82/Op LO-0540  
listopad 2016r



DROGA WOJEWÓDZKA

DROGA LOKALNA





łączy  
arkusz nr3

ZAŁĄCZNIK NR1 DO DECYZJI  
LOKALIZACJI INWESTYCJI  
CELU PUBLICZNEGO

SKALA 1:2000

arkusz 4 / 8

OZNACZENIA:

	granice obszaru analiz.
	linie rozgraniczające tereny o różnym sp. uż. i granice dz.
	działki w granicach opracowania
	teren inwestycji

teren upraw rolnych

teren upraw rolnych

DROGA POWIATOWA

teren upraw rolnych

teren upraw rolnych

teren upraw rolnych

teren upraw rolnych

URZĄD MIEJSKI w WILKOWIE  
Wydział Gospodarki Przestrzennej i Rolnictwa  
plac Kazimierza Wielkiego 2  
98-300 Wilkno, woj. łódzkie  
tel. 43 686 02 23, fax 43 686 02 60

Z up. P. BROWIARZA  
Michał Janik  
Naczelnik Wydziału Gospodarki  
Przestrzennej i Rolnictwa

Załącznik Nr 1  
do decyzji o ustaleniu lokalizacji  
inwestycji celu publicznego  
z dnia 26.01.2017 r. Nr 20/2016  
Znak sprawy GPR.6733.20.2016

ARCHITEKT  
MARIA-MAGDALENA DZIUBA  
UPR.155/82/Op

Opracowała : mgr inż.arch. Maria Dziuba  
spec.architekt,  
upr.155/82/Op LO-0540  
listopad 2016r

łączy  
arkusz nr5



URZĄD MIEJSKI w WIELUNIE  
Wydział Gospodarki Przestrzennej  
i Rolnictwa  
plac Kazimierza Wielkiego 2  
95-300 Wieluń, woj. łódzkie  
tel. 43 656 02 23, fax 43 656 02 60

Załącznik Nr 1  
do decyzji o ustaleniu lokalizacji  
inwestycji celu publicznego  
z dnia 26.01.2017 r. Nr 20/2016  
Znak sprawy GPR.6733.20.2016

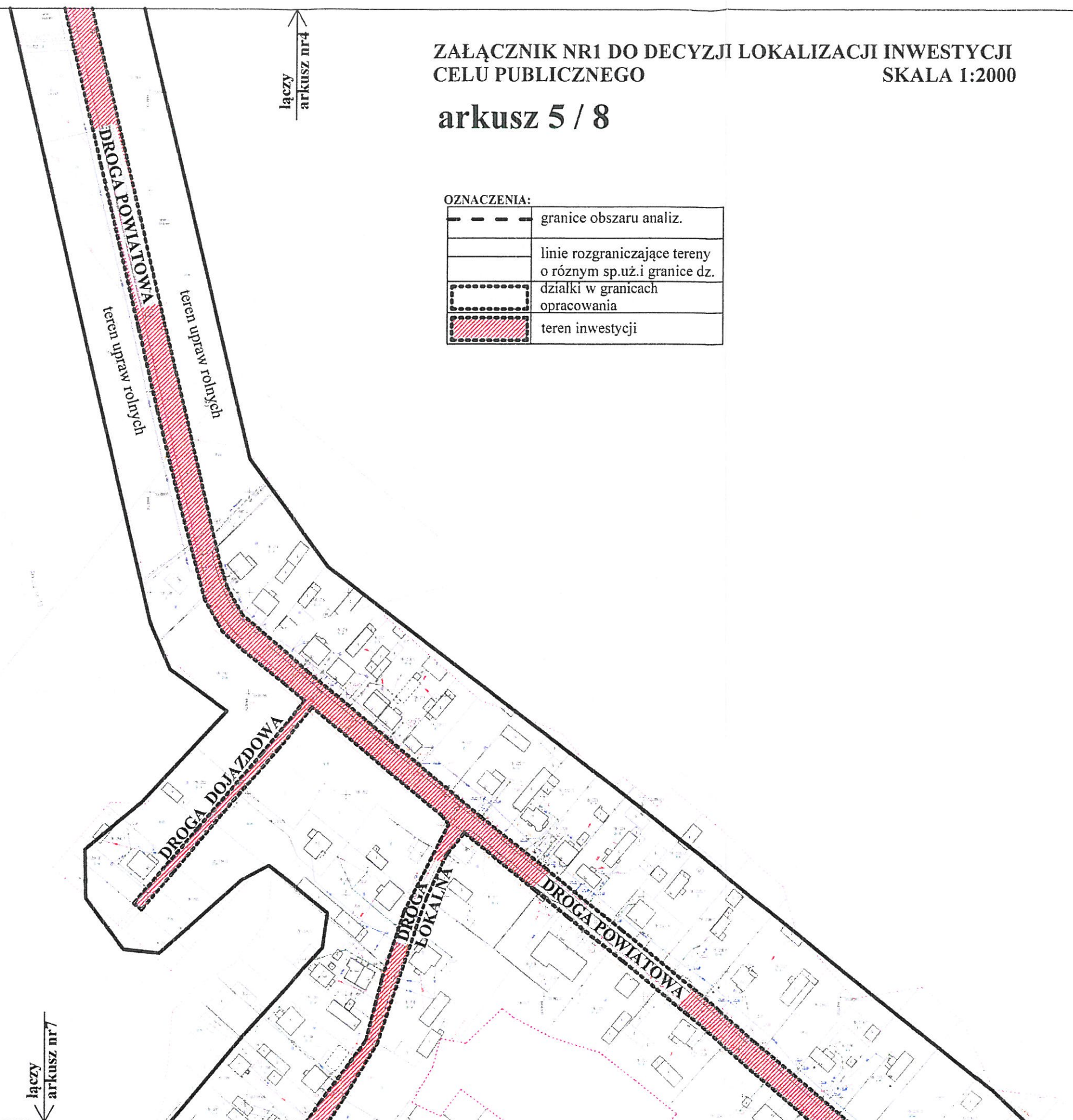
z p. BURMISTRZA  
*Michał Janik*  
Naczelnik Wydziału Gospodarki  
Przestrzennej i Rolnictwa

ZAŁĄCZNIK NR1 DO DECYZJI LOKALIZACJI INWESTYCJI  
CELU PUBLICZNEGO  
SKALA 1:2000

arkusz 5 / 8

OZNACZENIA:

---	granice obszaru analiz.
—	linie rozgraniczające tereny o różnym sp. uż. i granice dz.
□	działki w granicach opracowania
▨	teren inwestycji



ARCHITEKT  
MARIA MAŁGOSZKA DZIUBA  
NPR.155/82/Op LO-0540

Opracowała : mgr inż.arch.Maria Dziuba  
spec.architekt,  
upr.155/82/Op LO-0540  
listopad 2016r

URZĄD MIEJSKI W WIELUNIE  
Wydział Gospodarki Przestrzennej  
i Rolnictwa

plac Kazimierza Wielkiego 2  
96-300 Wieluń, woj. łódzkie  
tel. 43 866 02 23, fax 43 866 02 60

Załącznik Nr 1  
do decyzji o ustaleniu lokalizacji  
inwestycji celu publicznego  
z dnia 26.01.2017 r. Nr 20/2016  
Znak sprawy GPR.6733.20.2016

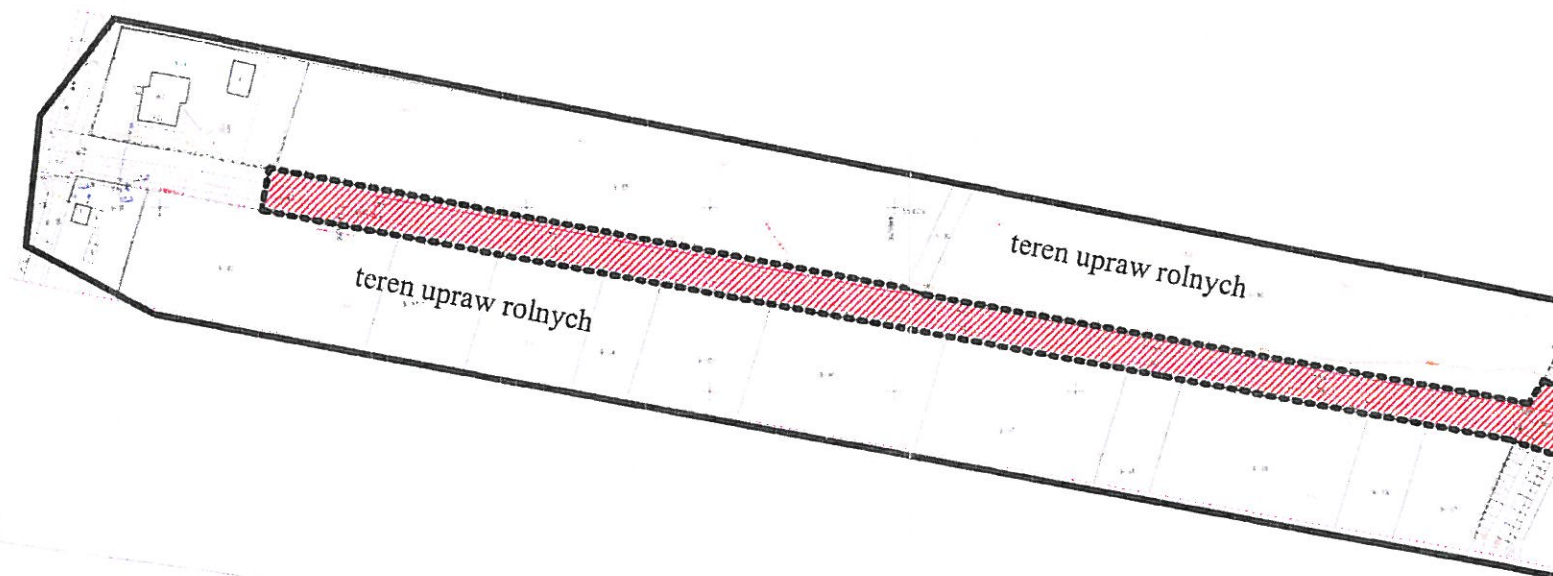
z up. BURMISTRZA  
*Michał Janik*  
Naczelnik Wydziału Gospodarki  
Przestrzennej i Rolnictwa

ZAŁĄCZNIK NR1 DO DECYZJI LOKALIZACJI INWESTYCJI  
CELU PUBLICZNEGO  
SKALA 1:2000

arkusz 6 / 8

OZNACZENIA:

---	granice obszaru analiz.
---	linie rozgraniczające tereny o różnym sp. uż. i granice dz.
---	działki w granicach opracowania
---	teren inwestycji



ARCHITEKT  
MARIA-MAGDALENA DZIUBA  
UPR.155/82/Op, LO-0540

Opracowała : mgr inż.arch.Maria Dziuba  
spec.architekt,  
upr.155/82/Op LO-0540  
listopad 2016r

łączy  
arkusz nr7 →

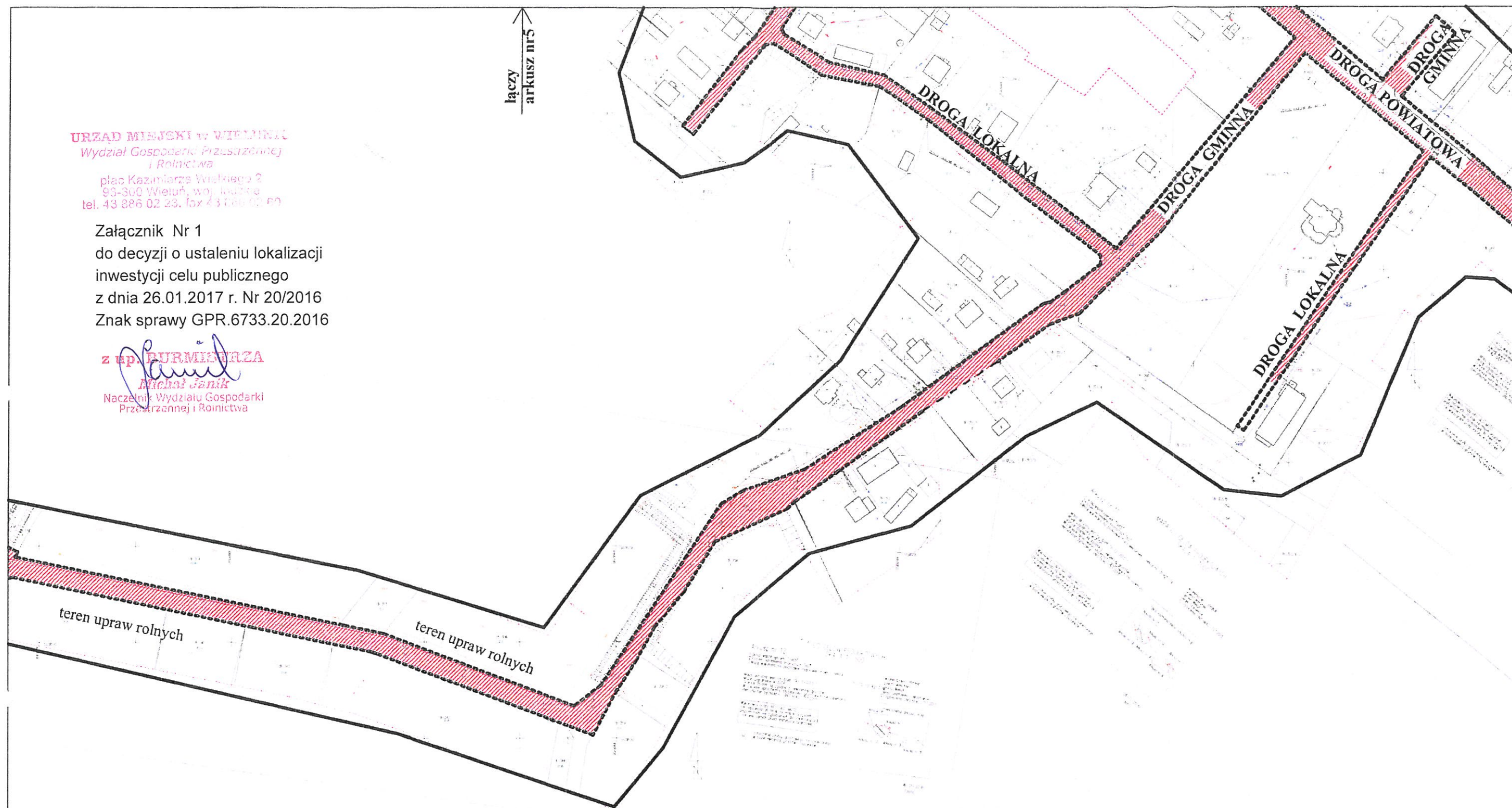


URZĄD MIEJSKI W WIELUNIE  
Wydział Gospodarki Przestrzennej  
i Rolnictwa  
plac Kazimierza Wielkiego 2  
93-300 Wieluń, woj. łódzkie  
tel. 43 886 02 23, fax 43 886 02 60

Załącznik Nr 1  
do decyzji o ustaleniu lokalizacji  
inwestycji celu publicznego  
z dnia 26.01.2017 r. Nr 20/2016  
Znak sprawy GPR.6733.20.2016

z up. *Michał Janik*  
**Michał Janik**  
Naczelnik Wydziału Gospodarki  
Przestrzennej i Rolnictwa

łączy  
arkusz nr5



← łączy  
arkusz nr6

ARCHITEKT  
MARIA-MAŁGORZATA DZIUBA  
UPR. 155/82/OP LO-0540

Opracowała : mgr inż.arch. Maria Dziuba  
spec.architekt,  
upr.155/82/Op LO-0540  
listopad 2016r

OZNACZENIA:

---	granice obszaru analiz.
---	linie rozgraniczające tereny o różnym sp. uż. i granice dz.
---	działki w granicach opracowania
---	teren inwestycji

→ łączy  
arkusz nr8

ZAŁĄCZNIK NR1 DO DECYZJI LOKALIZACJI INWESTYCJI  
CELU PUBLICZNEGO

arkusz 7 / 8

SKALA 1:2000



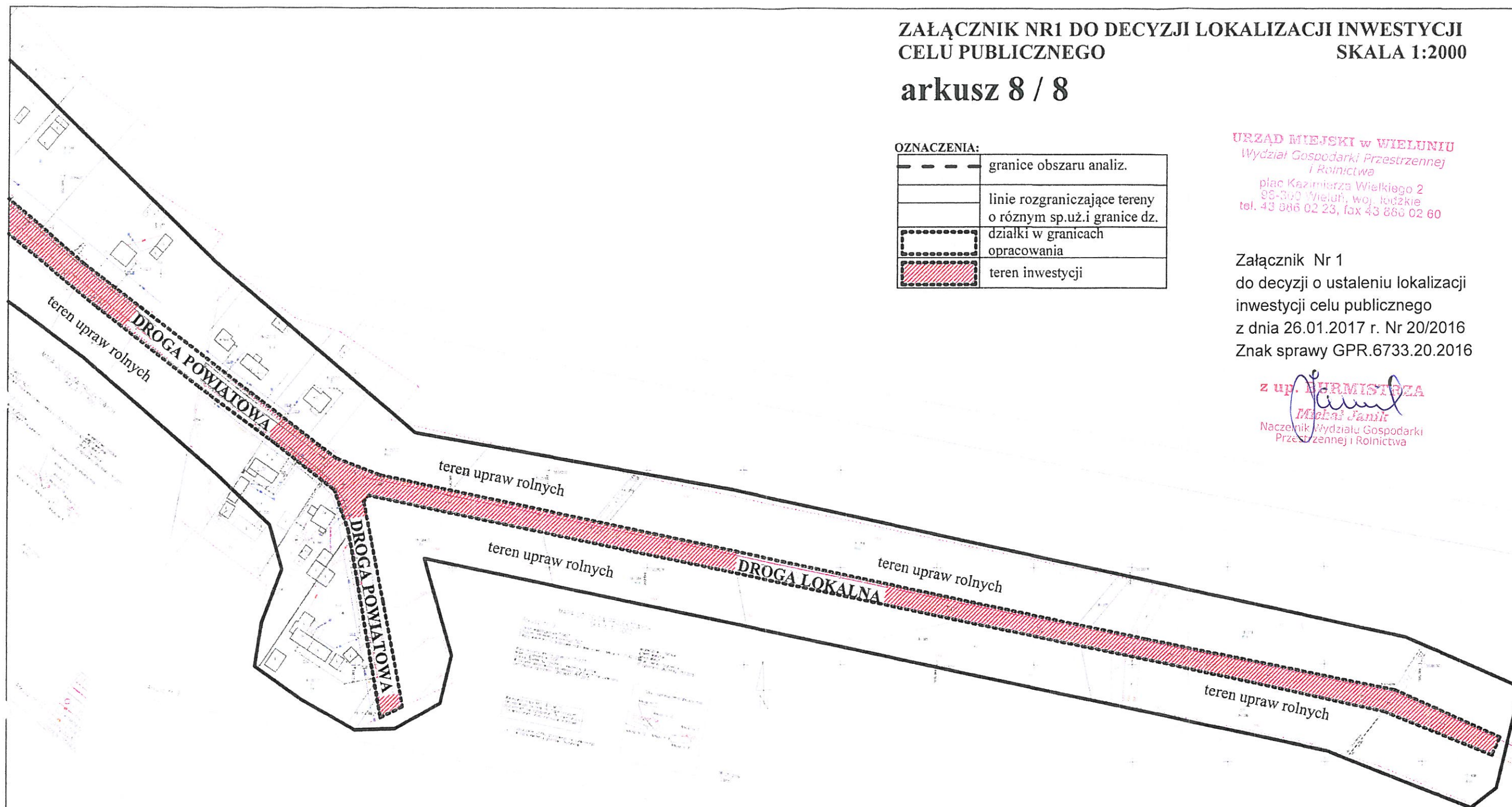
OZNACZENIA:

---	granice obszaru analiz.
---	linie rozgraniczające tereny o różnym sp. uż. i granice dz.
---	działki w granicach opracowania
---	teren inwestycji

URZĄD MIEJSKI w WIELUNIU  
Wydział Gospodarki Przestrzennej  
i Rolnictwa  
plac Kazimierza Wielkiego 2  
98-300 Wieluń, woj. łódzkie  
tel. 43 886 02 23, fax 43 886 02 60

Załącznik Nr 1  
do decyzji o ustaleniu lokalizacji  
inwestycji celu publicznego  
z dnia 26.01.2017 r. Nr 20/2016  
Znak sprawy GPR.6733.20.2016

z up. *ARMISTEZA*  
*Michał Janik*  
Naczelnik Wydziału Gospodarki  
Przestrzennej i Rolnictwa



← łączy  
arkusz nr7

ARCHITEKT  
MARIA MAŁGORZATA DZIUBA  
UPR. 155/82/OP

Opracowała : mgr inż.arch.Maria Dziuba  
spec.architekt,  
upr.155/82/Op LO-0540  
listopad 2016r